






















Cesta HC17 v k.ú. Lochočice
Katastrální situační výkres - část 1



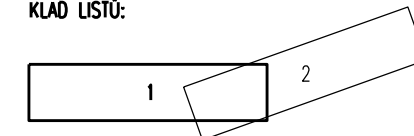
- | LEGENDA: | LEGENDA POLOHOVOPIS: |
|--|--|
|  KOMUNIKACE HRANY VOZOVKY A TERÉNU |  KOMUNIKACE HRANY |
|  KOMUNIKACE OSA |  BETON |
|  KOMUNIKACE KRAJINICE |  TERÉN |
|  KOMUNIKACE DŘENÁŽ |  TRHLINY VE VOZOVCE |
|  KÁČENÍ DŘEVIN (KS – STROMY, KK KŘEŠ) |  OPLŮČENÍ DŘAŤENÉ |
|  KS 01-17, KK 01-03 |  KN – HRANICE PARCEL |
|  OZDRAVNÝ PRŮŘEZ DŘEVIN |  KN – VNITŘNÍ KŘESBA PARCEL |

-  OBNOVA ZELENĚ
NS 01-34


- LEGENDA ZÁBOROVÉHO ELABORÁTU:

-  DOTČENÁ PARCELA
 HRANICE TRVALÉHO ZÁBORU
 HRANICE DOČASNÉHO ZÁBORU
 ZÁBOR OSTATNÍ PLOCHA - PARCELA VE VLASTNICTVÍ OBCE
 ZÁBOR TRVALÝ - VYPLNĚNÁ PLOCHA
 ZÁBOR DOČASNÝ - ŠRAFOVANÁ PLOCHA

KLAD LISTŮ:



VÝŠKOVÝ SYSTÉM: Bpv
SOUŘADNICOVÝ SYSTÉM: JTSK




AZ CONSULT, spol. s r.o.

Číslo stránky 21/179

Výrobek uvolněn k použití

Datum.....XI/2021.....③

Odpov. proj.:		 ZCONSULT® spol. s r. o.
Vypracoval:		
Kontroloval:		
Kraj:	Ústecký	
Objednatel:	Státní pozemkový úřad, Husinecká 1024/1 Ia, 130 00 Praha 3	
Akce:	Cesta HC17 v k.ú. Lochočovice	
Část:	Situační výkresy	
Výkres:	Katastrální situační výkres - část 1	
		<div>Zn. souboru: Stupeň: DUSP/PDPS Č. zak.: 21/179 Datum: XI/2021 Měřítko: 1:500 Č. přílohy: C.2.1</div>
DOKUMENTACE LZE UŽÍVAT POUZE V SMYSLU PŘÍSLUŠNÉ SMLOUVY O DÍLO, KOPÍROVÁNÍ A ROZŠÍŘOVÁNÍ POUŽE PO PŘEDCHOZÍM SOUHLASU, AZ CONSULT spol. s r.o.		